



Een cirkelende buizerd is te herkennen aan de lange en brede vleugels en aan de relatief korte, breed gespreide staart. Mannetjes en vrouwtjes zijn alleen naast elkaar, bijvoorbeeld wanneer ze samen rondcirkelen te onderscheiden, waarbij het vrouwtje in de regel iets groter is dan het mannetje. Wat voedsel betreft is de buizerd een flexibele vogel en een opportunist; hij eet wat

voorhanden is. Veldmuizen, mollen of konijnen vormen vaak het hoofdvoedsel samen met kikkers en kleine vogels. Een buizerd kan als het nodig is snel overschakelen op een ander voedingspatroon: ook dieren als eekhoorns, hazelwormen, waterhoentjes, insecten, verschillende amfibieën of vissen zijn dan niet veilig. Ook eet hij wel aas, meestal verkeersslachtoffers. Als hij een prooi ziet vanaf zijn uitkijkpost laat de buizerd zich er als een baksteen op vallen.






Na onze wandeling brengen we nog een bezoek aan het Duitse stadje Monschau net over de grens.



In de buurt van de burcht van Monschau, is een klein kapelletje te vinden die bekend staat als de Ave Maria Kapel en werd in 1911 gebouwd. In de kapel zijn allerlei tegels te zien met

teksten waar Maria bedankt wordt voor de hulp. Er staan bloemen in de kapel, er kunnen kaarsjes worden aangestoken en op de twee bankjes kunnen mensen even bidden.





Monschau is ontstaan in 1205 toen in de buurt een nonnenklooster werd gesticht. Om dit klooster te beschermen werd in 1217 een burcht gebouwd. Hierrond rees een dorpje uit de

grond. In 1366 werd het een stad. De textielnijverheid maakte dankbaar gebruik van het schone water van de Laufenbach en de Rur die het dorpje doorkruisen





Het standbeeld verwijst naar de tijd dat Monschau een stad was waar veel handelaren hun waar kwamen slijten.



De Roer (Duits Rur) is een zijrivier van de Maas. Haar lengte bedraagt ongeveer 165 km. De Roer ontspringt op ongeveer 662 meter hoogte in de Hoge Venen, nabij Botrange. Ze stroomt zuidwaarts en daarna oostwaarts en na 15 km over Belgische bodem over de Duitse grens en

dan noordwaarts naar en door Monschau. Er voegen zich over die afstand veel beken bij de Roer, zodat ze een steeds groter debiet krijgt.



Hier komt de Laufenbach in de Roer. De Roer mondt uit in het Nederlandse Roermond. In de jaren zestig en zeventig van de vorige eeuw was de Roer sterk vervuild door het spoelwater van de vele Duitse steenkoolmijnen. Er zwommen geen vissen, er was geen leven meer en het was gevaarlijk om in de Roer te zwemmen. Door zuiveringsstations is de kwaliteit van het water sterk verbeterd. Alleen de bodem is nog vervuild. Het water is nu zo schoon dat er

forellen en meer dan 30 soorten vissen terug zijn. Na een afwezigheid van 125 jaar is in 2006 de zalm weer teruggekeerd in de Roer.



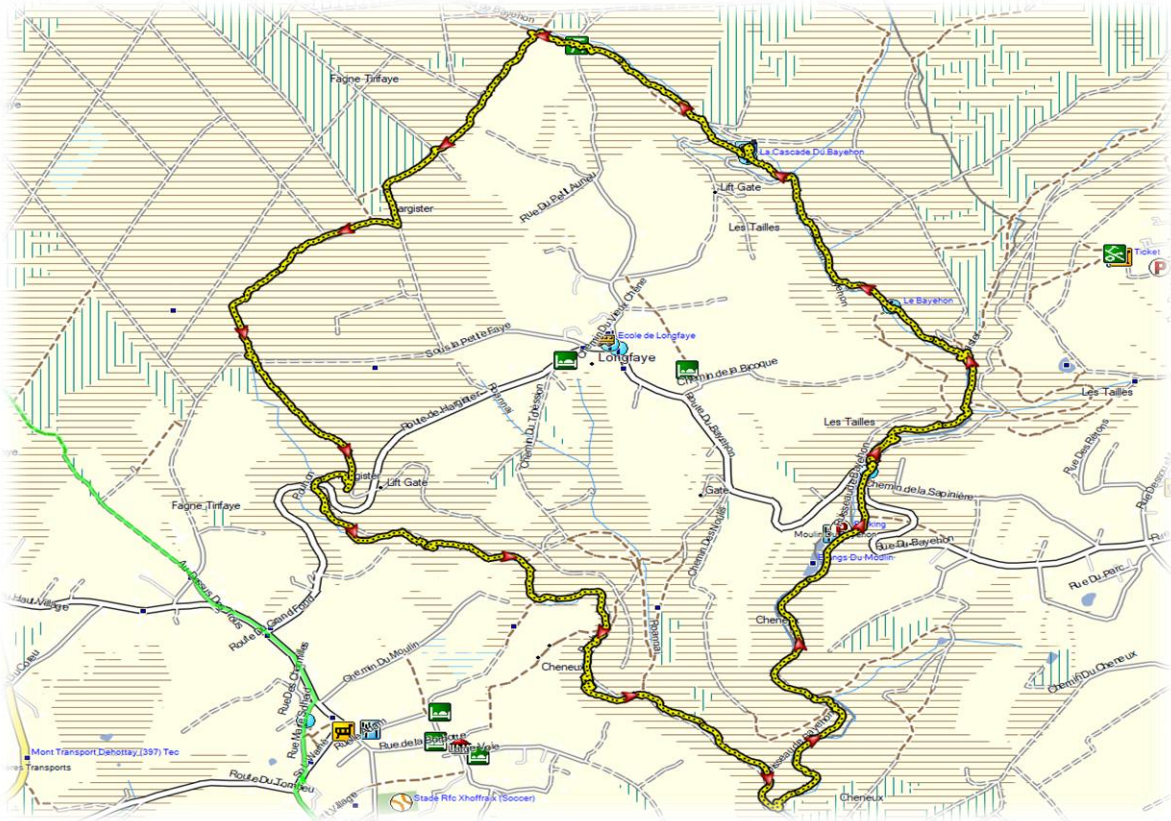
De fontein op de Markt heeft drie beelden van personen. De beelden stellen mensen voor die de belangrijkste beroepen hadden bij het produceren van lakens. Allereerst is er natuurlijk de wever (helemaal bovenaan), die de aangeleverde wol weeft. Daarna heb je de persoon die de kleur aan de stof toevoegde (links). Tot slot is er nog de droogscheerder die de uitstekende

pluisjes met een grote schaar wegnipte, waardoor het weefsel een glad oppervlak kreeg (rechts).



Zondag 5 september 2021

- Wandeling : Luswandeling in de vallei van de Bayehon
- Gebied : Malmedy
- Afstand : 11 km
- Stijgen : 300 m
- Dalen : 300 m
- Duur : 4 uur





Vanuit het dorp bereiken we de smalle vallei via een steil pad. We stappen over een houten brug en we wandelen langs de Bayehon, die al aan onze voeten bruist. Onderweg veranderen de stenen in wortels en in grote plassen modder.



Het pad leidt ons naar een van de mooiste landschappen van de Oostkantons, het landschap dat gevormd wordt door de waterval van Bayehon.



We komen regelmatig het wilgenroosje tegen. De Nederlandse naam is afgeleid van de gelijkenis van de bladeren met die van wilgen. Na een bosbrand is het een van de eerste

planten die opkomt. Jonge bladeren en jonge scheuten kunnen als groente of in soep gebruikt worden. Maak bij gebruik als groente de scheuten klaar als asperges. De bladeren kunnen ook voor het trekken van thee gebruikt worden maar dan moeten de bladeren eerst in de zon drogen.





Als we een heuvel beklimmen, horen we het geluid van het water van de beek neerstorten in een groot bassin na een val van negen meter. Vanaf de Oude Eik, die de reizigers al

eeuwenlang begroet, klimmen we verder naar de bronnen van de Bayehon, door dennenbossen en veengronden.





De Bayehon is slechts een bassin waar men kan in zwemmen of pootje baden. Om te spreken van een echte bergrivier dienen er meerdere bassins te zijn. In België is er maar één echte bergrivier die meerdere bassins heeft en dat is de Ninglinspo in Aywaille. Normaal gezien

zouden we ook een wandeling doen rond de Ninglinspo maar door de recentste overstromingen in dat gebied zijn er meerdere bruggetjes over de rivier stuk gegaan. Het zal meer dan één jaar duren voordat alles daar zal hersteld zijn.





We eten terug op een knus plaatsje.





We komen terug op het plateau van de Hoge Venen. Heide kan niet bestaan zonder schapen. Als heide niet wordt begraasd, dan zou alles al snel dichtgroeien met grassen, struiken en op termijn zelfs grote bomen. De heide zou binnen tienallen jaren helemaal verdwijnen... Schapen houden met hun gegraas de heide open. Ze eten gras zoals het pijpestrootje tussen de heide weg en verorberen malse, jonge boompjes voordat die de kans krijgen te groeien. Ze knabbelen trouwens ook graag aan de heidestruiken zelf maar dat is juist goed. Het stimuleert de groei. Hei en schap hebben samen dus een goede relatie. Een echte win-win situatie.

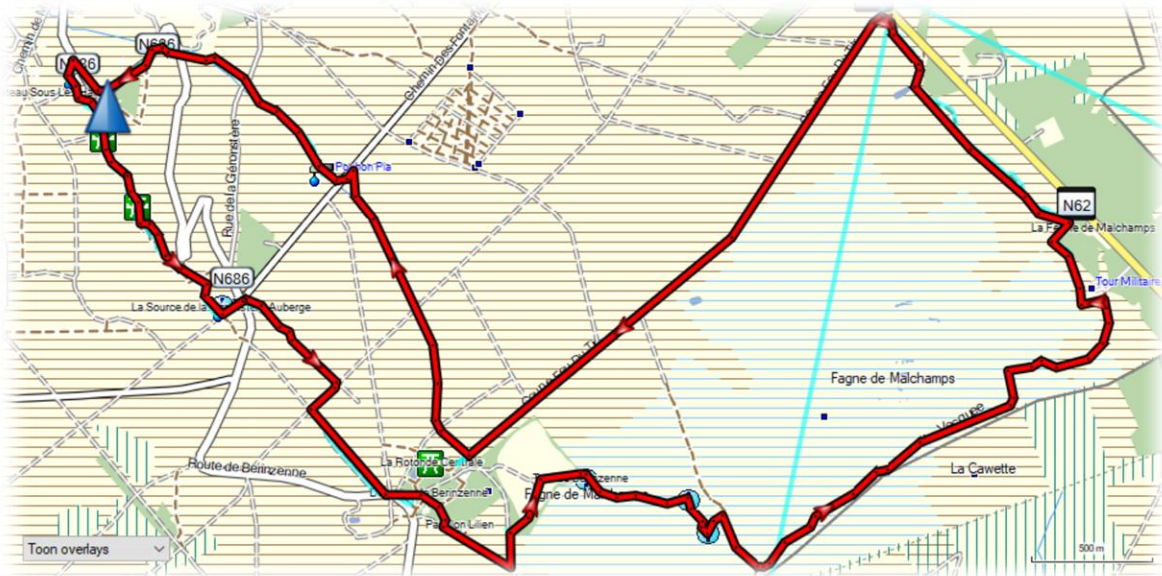
Een schaap kan een leeftijd van 15 tot 20 jaar halen, maar dit komt in de praktijk zelden voor: meestal worden ze veel eerder geslacht. Op hoge leeftijd verliest een schaap zijn tanden en kiezen waardoor het niet meer goed kan eten. Die gebruiken ze om gras en kruidachtige planten af te snijden, met een beweging zoals een tondeuse. Het grazen gaat dus heel anders dan bij de koe die het gras met zijn tong lostrekt. Een schaap eet daarom veel korter gras dan een koe, en een boer kan wel eerst koeien in een wei zetten en daarna schapen, maar nooit andersom.





Maandag 6 september 2021


- Wandeling : Luswandeling van de Geronstèrebron naar de venen van Malchamps
- Gebied : Spa
- Afstand : 14 km
- Stijgen : 400 m
- Dalen : 400 m
- Duur : 5 uur





De uitkijktoren Fagne de Malchamps is van lariks gemaakt. De terras- en toegangsdeuren zijn gemaakt van eikenhout. Gelegen op een hoogte van 570 m, rust de toren, waarvan de basis

een vierkant is van 4m, op 4 kolommen van gladgestreken beton. De nok van het natuurlijke leistenen dak reikt tot 24m hoog. Deze toren heeft twee uitkijkplatforms, één op een hoogte van 10m en de andere op 22m. Er zijn 86 treden. De platforms zijn 26m² groot.





Om redenen van veiligheid en vlotte doorstroming heeft de toren twee trappen: één voor de beklimming en één voor de afdaling. Het is mogelijk om van de ene trap naar de andere over te gaan op de observatieplatformen.



We passeren het monument ter ere van de 7 bemanningsleden die hier het leven lieten. In de nacht van 22 op 23 april 1944 keerde een Engelse Lancaster van de RAF (Royal Air Force)

terug van een raid op het Duitse Dusseldorf. De Lancaster werd neergeschoten door een Duitse nachtjager. De gesneuvelde militairen rusten op de militaire begraafplaats van Heverlee.





Tegenover het monument is er een gat van 8 meter in diameter gevuld met water: dat is de krater van het neergestorte vliegtuig.





Beenbreek is een lelieachtige plant uit de beenbreekfamilie. Het is een zeldzame soort van venige heidevelden, met name aan de rand van beekdalen en ook wel op blauwgraslanden. De soort staat op de rode lijst in Vlaanderen. De 10 - 30 cm grote overblijvende plant met kruipende wortelstok heeft heldergele bloemen die in een tros staan. De bladeren zijn smal

zwaardvormig. Lange tijd dacht men dat beenbreek botbreuken bij schapen veroorzaakte. Een mogelijke verklaring daarvoor is dat de plant uitsluitend groeit op zure bodems waar niet of nauwelijks kalk in zit, terwijl kalk nodig is voor een stevig skelet. Ook groeit beenbreek op vochtige bodems waarin vee gemakkelijk wegzakt.





Het pijpenstrootje behoort tot de grassenfamilie en is in Nederland en in België inheems. De plant kan 120 cm hoog worden en vormt dichte pollen. Het bloeit van juli tot september

Vroeger werd het gras gebruik voor vlechtwerk. Ook werden er bezems mee gemaakt. En uiteraard werd de binnenkant van de steel van de pijp hiermee ook gereinigd.






Foto hierboven is het pijpenstrootje in het voorjaar. Hier kan je duidelijk zien dat het pijpenstrootje groeit op bulten. Het is nagenoeg onmogelijk om een gebied waar het pijpenstrootje voorkomt te doorkruisen als er geen paden zijn.



Het vliegveld Spa-La Sauvenière is sinds 1909 een privaat vliegveld bij de Belgische stad Spa. De luchthaven bevindt zich op 6 km van het Formule 1-circuit van Spa-Francorchamps en wordt door sommige Formule 1-coureurs gebruikt. De luchthaven is sinds 1960 de thuisbasis van de Royal Aéro Para Club de Spa.



De BA30 werd in 1972 gebouwd door de Franse vliegtuigbouwer Dassault en geleverd aan het Belgische leger en heeft in 1991 dienst gedaan in de eerste Golfoorlog. Toen het toestel terug keerde naar België had het bij de landing remproblemen en reed het van de baan en zakte door zijn neuswiel. Het werd niet meer hersteld en werd via de weg vervoerd naar hier, zonder motor. België had meer dan 100 van deze toestellen en had daarmee het hoogste aantal Mirage straaljagers ter wereld.



De FR27 is een Thunderflash uit 1955. Deze staat hier sedert 1996 en op de neus staat nog steeds het embleem van de Mefisto van het 42^{ste} verkenningsmaldeel. Mefisto staat voor duivel of iemand die het licht schuwt. België had 34 van deze toestellen. In de neus zitten 6 camera's, het is dus een verkenningsvliegtuig. Zowel overdag als tijdens de nacht kon men zwart-wit foto's maken. Het toestel kon ook uitgerust worden met 4 .50 machinegeweren, twee onder elke vleugel. Er werd mee gevlogen tot 1972.






Valschermspringers maken zich klaar om plaats te nemen in het vliegtuig.



De Pouhon Pia, of Pia bron, ligt naast de Pouhon Pia beek. Het water van de bron is afkomstig uit het Veen van Malchamps en is ijzerhoudend en koolzuurhoudend. De bron ligt op een hoogte van 400 meter. Momenteel staat de bron droog.



De bron Barisart heeft een moderne look gekregen. Documenten uit 1438 vertellen ons dat er hier een bron was met de naam Barisart. Toen werden er opvangbekkens aangelegd om het water van de bron op te vangen. De naam van de bron dankt ze aan het feit dat oorspronkelijk het water in een barrel opgevangen werd. Een barrel is een vat of een ton.



Begin vorig jaar werden er in de Ardennen meerdere wolven gespot. Twee mannelijke wolven van de Frans-Italiaanse lijn, één in Ebly (regio Neufchâteau) en één in Xhoffraix (regio Malmedy).



Een derde wolf, eveneens van de Frans-Italiaanse lijn werd gezien in Bütgenbach. Bijna tegelijkertijd heeft de Duitse wolf Akéla, die zich bovenop het plateau van de Hoge Venen bevond, gezelschap gekregen van een wolvin. De kans is groot dat er nu een roedel in de

maak is. “En om het helemaal compleet te maken, is er nu ook in de Naamse Ardennen, in Assesse, nog een mannetjeswolf gespot. Mogelijk gaat het om de wolf die eerder al in Havelange was opgedoken”, klinkt het op Welkom Wolf. “Er zijn dus minstens vier solitaire mannetjes en een wolvenkoppel aanwezig in Wallonië.”





Een ijskelder is een losstaande kelder, meestal tonvormig, van vrij grote diepte (5 meter is niet vreemd), waarin gedurende de winter, grote (1 m × 20 cm × 20 cm) stukken ijs van een (nabijgelegen) plas of sloot opgeslagen worden en met hooi afgedekt (ter isolatie). Omwille